



**ПАСПОРТ**  
**доступности объекта социальной инфраструктуры**  
**и предоставляемых на нем услуг**

№ 1

«15» мая 2024 г.

1. Общие сведения об объекте

1.1. Вид (наименование) объекта Муниципальное бюджетное общеобразовательное учреждение «Начальная школа – детский сад №105 для детей с ограниченными возможностями здоровья»

1.2. Полный почтовый адрес объекта 622049, г. Нижний Тагил, Черноисточинское шоссе, 37, тел.: 44-68-34

1.3. Сведения о размещении объекта:  
отдельно стоящее здание 2 этажей, 3741,9 кв. м,  
часть здания \_\_\_\_\_ - \_\_\_\_\_ этажей (или на \_\_\_\_\_ - \_\_\_\_\_ этаже), \_\_\_\_\_ кв. м,  
наличие прилегающего земельного участка (да, нет), 10713 кв. м

1.4. Год постройки здания 1980, последнего капитального ремонта -

1.5. Дата предстоящих плановых ремонтных работ: текущего ежегодно с 01 июня по 15 августа, капитального \_\_\_\_\_ - \_\_\_\_\_

1.6. Сведения об организации, расположенной на объекте

1.6.1. Наименование организации, расположенной на объекте (учреждения) (полное юридическое наименование - согласно Уставу, краткое наименование) Муниципальное бюджетное общеобразовательное учреждение «Начальная школа – детский сад №105 для детей с ограниченными возможностями здоровья» МБОУ НШДС №105

1.6.2. Юридический адрес организации (учреждения), телефон, e-mail 622049, г. Нижний Тагил, Черноисточинское шоссе, 37, 8(3435)44-68-34, ntagil.mou105@yandex.ru

1.6.3. Основание для пользования объектом (оперативное управление, аренда, собственность) оперативное управление



1.6.4. Форма собственности объекта (государственная (федеральная, региональная), муниципальная, частная):

государственная, муниципальная

1.6.5. Вышестоящая организация (наименование) Управление образования Администрации города Нижний Тагил

1.6.6. Юридический адрес вышестоящей организации, другие координаты (полный почтовый адрес, телефон, e-mail) 622001, г. Нижний Тагил, улица Огаркова, 5, 8(3435)36-36-66, upro-ntagil@mail.ru

2. Характеристика деятельности организации на объекте (по обслуживанию населения)

2.1. Сфера деятельности (социальная защита, занятость, здравоохранение, культура, образование, транспорт, связь и информация, физическая культура и спорт): образование

2.2. Категории обслуживаемого населения по возрасту: (дети, взрослые; все возрастные категории): дети

2.3. Категории обслуживаемых инвалидов: инвалиды, продвигающиеся на креслах-колясках, инвалиды с нарушением опорно-двигательного аппарата, инвалиды с нарушением зрения, инвалиды с нарушением слуха, инвалиды с умственными нарушениями): инвалиды на коляске, инвалиды с патологией опорно-двигательного аппарата, по зрению

2.4. Виды услуг реализация основной образовательной программы начального общего образования, реализация основной образовательной программы дошкольного образования, присмотр и уход за детьми дошкольного возраста

2.5. Форма оказания услуг: (на объекте, с длительным пребыванием, с проживанием, на дому, дистанционно) на объекте

2.6. Плановая мощность: посещаемость (количество обслуживаемых в день), вместимость, пропускная способность 144

2.7. Участие в исполнении индивидуальной программы реабилитации инвалида, ребенка-инвалида (да, нет) да

3. Состояние доступности объекта и предоставляемых на нем услуг

3.1. Путь следования к объекту пассажирским транспортом (описать маршрут движения с использованием пассажирского транспорта) остановка «Карьер», маршрутные такси № 15, 25, 26, 27, 32, 33, 34, 104, 146

наличие адаптированного пассажирского транспорта к объекту нет

3.2. Путь к объекту от ближайшей остановки пассажирского транспорта:

3.2.1. Расстояние до объекта от остановки транспорта 150 метров

3.2.2. Время движения (пешком) 5 минут

3.2.3. Наличие выделенного от проезжей части пешеходного пути (да, нет) да



3.2.4. Перекрестки: нерегулируемые; регулируемые, со звуковой сигнализацией, таймером; нет **нерегулируемые**

3.2.5. Информация на пути следования к объекту: акустическая, тактильная, визуальная; нет **визуальная**

3.2.6. Перепады высоты на пути (съезды с тротуара): **есть**, нет (описать)

**Бордюры с неадаптированными пешеходными уклонами**

Их обустройство для инвалидов на коляске: да, **нет** (описать)

3.3. Организация доступности объекта и предоставляемых на нем услуг для инвалидов<sup>1</sup>

№ строки	Категория инвалидов (вид нарушения)	Вариант организации доступности объекта и предоставляемых на нем услуг <sup>2</sup>
1	Все категории инвалидов и маломобильных групп населения <sup>3</sup>	<b>«ДУ»</b>
2	в том числе инвалиды:	<b>«ДУ»</b>
3	передвигающиеся на креслах-колясках	<b>«ДУ»</b>
4	с нарушениями опорно-двигательного аппарата	<b>«ДУ»</b>
5	с нарушениями зрения	<b>«ДУ»</b>
6	с нарушениями слуха	<b>«ДУ»</b>
7	с умственными нарушениями	<b>«ДУ»</b>

<sup>1</sup> С учетом СП 35-101-2001, СП 31-102-99;

<sup>2</sup> указывается один из вариантов ответа:

"А" (доступность всех зон и помещений - универсальная);

"Б" (специально выделенные для инвалидов участки и помещения);

"ДУ" (дополнительная помощь сотрудника, услуги на дому, дистанционно);

"Нет" (не организована доступность);

<sup>3</sup> указывается худший из вариантов ответа.

### 3.4. Состояние доступности основных структурно-функциональных зон

N п/п	Основные структурно- функциональные зоны	Состояние доступности для основных категорий инвалидов <sup>4</sup>					
		К для передвигающихся на креслах- колясках	О с другими нарушениями опорно- двигательного аппарата	С с нарушениями зрения	Г с нарушениями слуха	У с умственными нарушениями	Для всех категорий маломобильных групп населения <sup>5</sup>
1	2	3	4	5	6	7	8
2.	Территория, прилегающая к зданию (участок)	ДУ	ДЧ	ДЧ	ДЧ	ДЧ	ДУ
3.	Вход (входы) в здание	ДУ	ДЧ	ДЧ	ДЧ	ДЧ	ДУ
4.	Путь (пути) движения внутри здания, включая пути эвакуации	ДУ	ДЧ	ДУ	ДЧ	ДЧ	ДУ
5.	Зона целевого назначения здания (целевого посещения объекта)	ДУ	ДЧ	ДЧ	ДЧ	ДЧ	ДУ
6.	Санитарно-гигиенические помещения	ДУ	ДЧ	ДУ	ДП	ДЧ	ДУ
7.	Система информации и связи (на всех зонах)	ДУ	ДЧ	ДУ	ДУ	ДЧ	ДУ
8.	Пути движения к объекту (от остановки транспорта)	ДУ	ДЧ	ДЧ	ДЧ	ДЧ	ДУ
9.	Все зоны и участки <sup>5</sup>	ДУ	ДЧ	ДУ	ДУ	ДЧ	ДУ

<sup>4</sup> Указывается:

ДП - доступно полностью (доступность для всех категорий инвалидов и других маломобильных групп населения);

ДЧ - доступно частично (достигаемость мест целевого назначения для отдельных категорий инвалидов);

ДУ - доступно условно (организация помощи сотрудниками учреждения (организации) или иной альтернативной формы обслуживания (на дому, дистанционно и др.));

Нет - недоступно (не предназначен для посещения инвалидами и другими маломобильными группами населения);

<sup>5</sup> указывается худший из вариантов ответа.



3.5. Итоговое заключение о состоянии доступности объекта социальной инфраструктуры и предоставляемых на нем услуг: объект социальной инфраструктуры Муниципальное бюджетное общеобразовательное учреждение «Начальная школа - детский сад №105 для детей с ограниченными возможностями здоровья» доступен условно - избирательно для лиц с умственными нарушениями, доступен условно – избирательно для лиц с нарушениями опорно-двигательного аппарата, доступен условно для лиц передвигающихся на креслах-колясках, для лиц с нарушениями зрения, для лиц с нарушениями слуха.

#### 4. Управленческое решение

4.1. Рекомендации по адаптации основных структурно-функциональных зон объекта:

N п/п	Основные структурно-функциональные зоны	Рекомендации по адаптации объекта (вид работы) <sup>6</sup>			
		не нуждается (доступ обеспечен)	ремонт (текущий, капитальный); оснащение оборудованием	индивидуальное решение с техническими средствами реабилитации	технические решения невозможны - организация альтернативной формы обслуживания
1	2	3	4	5	6
1.	Территория, прилегающая к зданию (участок)	не нуждается (доступ обеспечен)			
2.	Вход (входы) в здание		Дополнительное оснащение противоскользящими пандусами		
3.	Путь (пути) движения внутри здания, включая пути эвакуации		Оснащение оборудованием: укладка противоскользящего покрытия на лестничных клетках		
4.	Зона целевого назначения здания (целевого посещения объекта)		Приобретение специального учебного оборудования.		
5.	Санитарно-гигиенические помещения		Установка водонагревателей в буфетных помещениях		
6.	Система информации и связи (на всех зонах)		Тактильная разметка на территории и внутри здания		
7.	Пути движения к объекту (от остановки транспорта)		-		
8.	Все зоны и участки		Текущий ремонт, оснащение оборудованием		

<sup>6</sup> Указываются конкретные рекомендации по каждой структурно-функциональной зоне.



4.2. Период проведения работ **2024-2030**  
в рамках исполнения **План адаптации основных структурных элементов Учреждения для детей с нарушением функций опорно-двигательного аппарата, зрения**

(указывается наименование документа: программы, плана)


4.3. Ожидаемый результат (по состоянию доступности) после выполнения работ по адаптации объекта \_\_\_\_\_ доступно полностью – избирательно для детей с умственными нарушениями, доступно частично – избирательно для лиц с нарушениями опорно-двигательного аппарата, для лиц с нарушениями зрения, доступно условно для лиц передвигающихся на креслах-колясках, для лиц с нарушениями слуха


5. Паспорт доступности объекта социальной инфраструктуры и предоставляемых на нем услуг (далее – Паспорт доступности объекта) разработан комиссией по проведению обследования и паспортизации объекта социальной инфраструктуры и предоставляемых на нем услуг (далее Комиссия):


Председатель Комиссии: \_\_\_\_\_

  
(подпись/ Ф.И.О.)

Члены Комиссии: \_\_\_\_\_

 / Назарова Е.Н.  
(подпись/ Ф.И.О.)

 / Орлова Е.Е.  
(подпись/ Ф.И.О.)

 / Аллопова Н.А.  
(подпись/ Ф.И.О.)

6. Информация направлена в \_\_\_\_\_

(наименование территориального отраслевого исполнительного органа государственной власти Свердловской области)

\_\_\_\_\_ для размещения в автоматизированной информационной системе "Доступная среда Свердловской области".  
(дата)

Директор МБОУ НШДС №105  Закирова Татьяна Викторовна/

Дата 15.05.2024



## ИНФОРМАЦИЯ

о состоянии доступности объектов социальной инфраструктуры  
и предоставляемых на них услуг для инвалидов и других  
маломобильных групп населения Свердловской области

1. Сфера деятельности: образование
2. Количество объектов социальной, инженерной и транспортной инфраструктур (далее — объекты) в Реестре объектов социальной инфраструктуры в приоритетных сферах жизнедеятельности инвалидов и других маломобильных групп населения Свердловской области: области:

Всего (едениц)	Из них имеют следующие состояния доступности				
	ДП-В <sup>1</sup> (едениц)	ДЧ-В <sup>2</sup> (едениц)	ДУ <sup>3</sup> (едениц)	ВНД <sup>4</sup> (едениц)	Иное (ДП-И <sup>5</sup> , ДИ-И <sup>6</sup> ) (едениц)
1			1		

3. Перечень объектов, имеющих состояние доступности ДП-В (указывается вид (наименование) объекта, адрес объекта, назначение объекта (при наличии), наименование организации, расположенной на объекте):

- 1) \_\_\_\_\_
- 2) \_\_\_\_\_
- 3) \_\_\_\_\_

<sup>1</sup> Объект доступен полностью всем.

<sup>2</sup> Объект доступен частично всем.

<sup>3</sup> Объект доступен условно всем.

<sup>4</sup> Объект недоступен.

<sup>5</sup> Объект доступен полностью избирательно.

<sup>6</sup> Объект доступен частично избирательно.